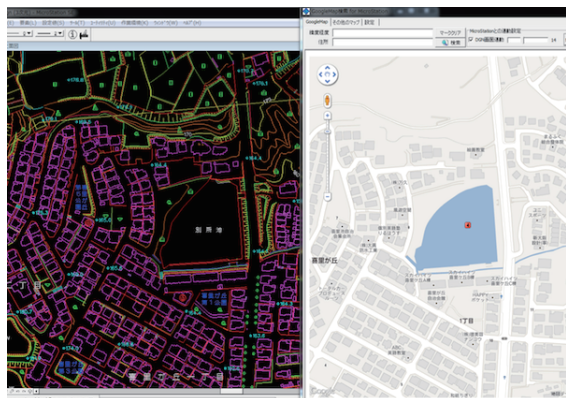
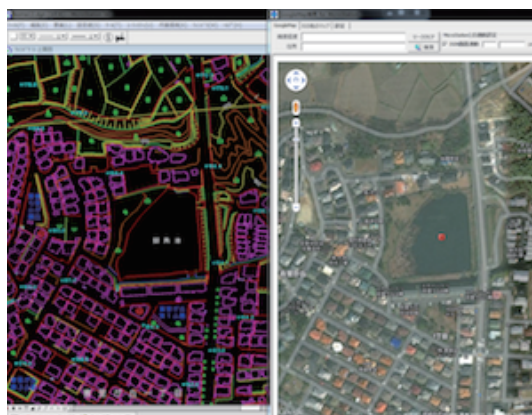


MicroStation と GoogleMap

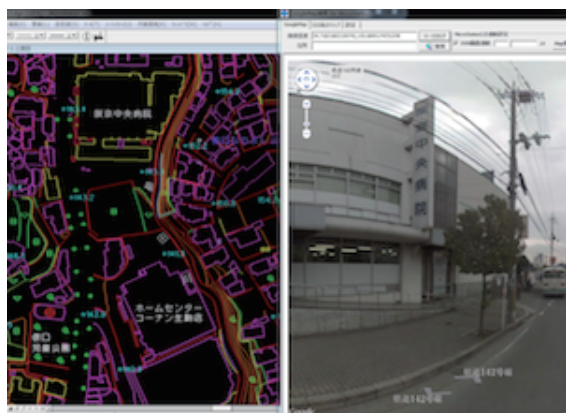
夢のシンクロツール誕生！



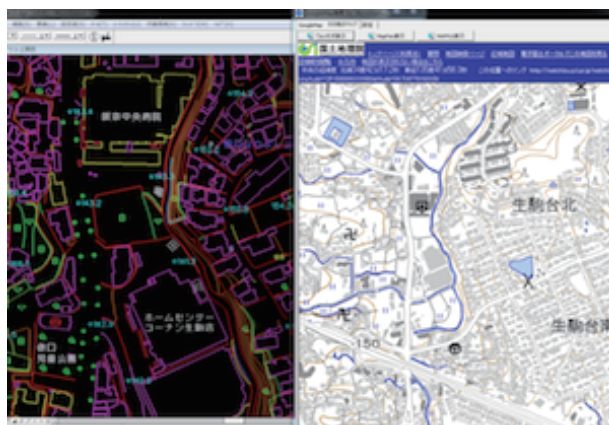
GoogleMap がリアルタイムに表示可能



航空写真としても使う事ができます
(地目照合や位置確認にも使えます)



ストリートビュー確認機能（現場に行く手間を軽減）



国土地理院の電子国土基本図（1/25000）も簡易表示
(MapFan や MAPPLE の地図も簡易表示可能)

日常業務でかなりのコスト削減が見込めます！

- ・ GoogleMap をクリックして MicroStationDGN の場所をポイントしたり、逆に MicroStationDGN の場所をクリックして GoogleMap の該当場所をポイントしたりできます。
- ・ 住所検索機能で住所を入力する事で MicroStationDGN,GoogleMap の該当場所を自動で表示します。
- ・ 日本測地系、世界測地系対応。緯度経度から MicroStationDGN,GoogleMap の該当場所を表示可能。

動作環境

- ・ MicroStation V7(95,SE.J) または MicroStationV8 が快適に動作し、インターネットへの接続が可能な PC 環境 (PowerDraft,PowerMap では動作しません)
- ・ Windows XP,Windows 7(32bit,64bit) での動作確認がとれています。